

- Model -

- Formular pentru persoane fizice -

PRIMĂRIA COMUNEI OSTROVENI		
Judetului DOLJ		
Nr. <u>23</u>		
<u>08</u> Luna	<u>09</u>	Anul <u>2017</u>

OFERTA DE VANZARE TEREN

Subsemnatul/Subsemnata¹⁾, Lorea Dorin Asan....., CNP
16.09.1963269....., avand adresa de comunicare in: localitatea
Cernea....., str. Teletelor..... nr. 36
....., bl., sc., et., ap.
....., judetul/sectorul Dolj....., codul postal
..... e-mail tel.
vand teren agricol situat in extravilan, in suprafata de 46040 mp (ha),
la pretul de 6.3392 (lei)²⁾
Conditiiile de vanzare sunt urmatoarele:
..... plata la facta la inchiriere contractului de vanzare
..... cumparare

-Date privind identificarea terenului -CONFORM TABEL ANEXAT

Cunoscand ca falsul in declaratii se pedepseste conform Legii nr. 286/2009 privind Codul penal, cu modificarile si completarile ulterioare, declar ca datele sunt reale, corecte si complete.

Vanzator/Imputernicit, Asan
.....
(numele si prenumele in clar)

Semnatura Asan..... L.S.
Data 06.07.2017.....

NOTE:

- Campurile notate cu (*) sunt obligatoriu de completat.
- Campurile notate cu (**) se completeaza in cazul in care sunt cunoscute informatiile.

¹⁾ Se completeaza numele si prenumele proprietarului terenului.

²⁾ Se va completa in cifre si litere.

³⁾ Se completeaza categoria de folosinta a terenurilor agricole situate in extravilan productive, care sunt: arabile, viile, livezile, pepinierele viticole, pomicole, plantatiile de hamei si duzi, pasunile, fanetele, serele, solarele, rasadnitele si altele asemenea, cele cu vegetatie forestiera, daca nu fac parte din amenajamentele silvice, pasunile impadurite, cele ocupate cu constructii si instalatii agrozootehnice, amenajarile piscicole si de imbunatatiri funciare, drumurile tehnologice si de exploatare agricola, platformele si spatiile de depozitare care servesc nevoilor productiei agricole si terenurile neproductive care pot fi amenajate si folosite pentru productia agricola.

⁴⁾ Se completeaza cu „X” rubricile in care informatiile pot fi comparate cu datele din Registrul agricol, evidentele fiscale, evidentele de stare civila, altele asemenea.

Anexa la Cererea de afisare a ofertei de vanzare nr.....

Date privind identificarea terenului

Specificare	Informatii privind amplasamentul terenului						Categoria de folosinta ³⁾ (**)	Obs	Verificat primarie
	Orasul/Comuna/Judetul (*)	Suprafata (ha) (*)	Numar cadastral (**)	Numar de carte funciara (**)	Numar tarla/lot (**)	Numar parcela (**)			
	Ostroveni Dolj	0,1992	30409	30409	108	40	Arabil		
	Ostroveni Dolj	0,1197	30438	30438	108	70	Arabil		
	Ostroveni Dolj	0,5585	30428	30428	108	74	Arabil		
	Ostroveni Dolj	0,4987	30426	30426	108	76	Arabil		
	Ostroveni Dolj	0,4688	30411	30411	108	77	Arabil		
	Ostroveni Dolj	0,6574	30382	30382	108	78	Arabil		
	Ostroveni Dolj	0,6973	30434	30434	108	79	Arabil		
	Ostroveni Dolj	0,4482	30425	30425	108	80	Arabil		
	Ostroveni Dolj	0,5777	30416	30416	108	81	Arabil		
	Ostroveni Dolj	0,3785	30430	30430	108	82	Arabil		

Cunoscand ca falsul in declaratii se pedepseste conform Legii nr. 286/2009 privind Codul penal, cu modificarile si completarile ulterioare, declar ca datele sunt reale, corecte si complete.

Vanzator/Imputernicit, *Adrian*
.....
(numele si prenumele in clar)

Semnatura *Adrian*

L.S.

- Model -
- Formular pentru persoane fizice -

PRIMĂRIA COMUNEI OSTROVENI
Județul DOLJ
Nr. 88
Data 08 Luna 09 Anul 2017

OFERTA DE VANZARE TEREN

Subsemnatul/Subsemnata¹⁾, Ion Ionu Adrian, CNP
1630915163289, având adresa de comunicare/in: localitatea Carbune
....., str. La Telele nr. 36
....., bl., sc., et., ap.
....., județul/sectorul 80/1, codul postal
..... e-mail tel.

vand teren agricol situat in extravilan, in suprafata de 44,053 mp: (ha),
la pretul de 60.638 (lei)²⁾

Condițiile de vanzare sunt urmatoarele:

plata de pace la incheierea contractului de vanzare cuprins

-Date privind identificarea terenului -CONFORM TABEL ANEXAT

Cunoscand ca falsul in declaratii se pedepseste conform Legii nr. 286/2009 privind
Codul penal, cu modificarile si completarile ulterioare, declar ca datele sunt reale,
corecte si complete.

Vanzator/Impieternicit Ion Ionu Adrian
.....
(numele si prenumele in clar)

Semnatura Ion L.S.
Data 08.09.2017

NOTE:

- Campurile notate cu (*) sunt obligatoriu de completat.
- Campurile notate cu (***) se completeaza in cazul in care sunt cunoscute informatiile.

1) Se completeaza numele si prenumele proprietarului terenului.

2) Se va completa in cifre si litere.

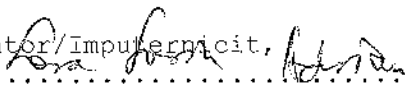
3) Se completeaza categoria de folosinta a terenurilor agricole situate in extravilan productive, care sunt: arabile, viile, livezile, pepinierele viticole, pomicole, plantatiile de hamei si duzi, pasunile, fanetele, serele, solarele, rasadnitele si altele asemenea, cele cu vegetatie forestiera, daca nu fac parte din amenajamentele silvice, pasunile impadurite, cele ocupate cu constructii si instalatii agrozootehnice, amenajarile piscicole si de imbunatatiri funciare, drumurile tehnologice si de exploatare agricola, platformele si spatiile de depozitare care servesc nevoilor productiei agricole si terenurile neproductive care pot fi amenajate si folosite pentru productia agricola.

4) Se completeaza cu „X” rubricile in care informatiile pot fi comparate cu datele din Registrul agricol, evidentele fiscale, evidentele de stare civila, altele asemenea.


Date privind identificarea terenului

Specificare	Informatii privind amplasamentul terenului						Categoria de folosinta ³⁾ (**)	Obs	Verificat primarie
	Orasul/Comuna/Judetul (*)	Suprafata (ha) (*)	Numar cadastral (**)	Numar de carte funciara (**)	Numar tarla/lot (**)	Numar parcela (**)			
	Ostroveni Dolj	0,1164	30444	30444	140	174	Arabil		
	Ostroveni Dolj	0,1261	30441	30441	140	175	Arabil		
	Ostroveni Dolj	0,2424	30398	30398	140	176	Arabil		
	Ostroveni Dolj	0,2454	30373	30373	140	177	Arabil		
	Ostroveni Dolj	0,9700	30388	30388	140	178	Arabil		
	Ostroveni Dolj	1,2122	30383	30383	140	183	Arabil		
	Ostroveni Dolj	0,2424	30385	30385	140	184	Arabil		
	Ostroveni Dolj	0,3588	30401	30401	140	188	Arabil		
	Ostroveni Dolj	0,3588	30384	30384	140	199	Arabil		
Se completeaza de catre vanzator	Ostroveni Dolj	0,3129	30558	30558	108	99	Arabil		
Verificat primarie ⁴⁾	Ostroveni Dolj	0,2200	30498	30498	109	75	Arabil		

Cunoscand ca falsul in declaratii se pedepseste conform Legii nr. 286/2009 privind Codul penal, cu modificarile si completarile ulterioare, declar ca datele sunt reale, corecte si complete.

Vanzator/Impuțernicit, 

 (numele si prenumele in clar)

Semnatura 
 Data . 06.07.2019

J.S.

5

- Model -
- Formular pentru persoane fizice -

PRIMĂRIA COMUNEI OSTROVENI		
Judetului DOLJ		
Nr.	87	
Ziua	Luna	Anul
08	09	2017

OFERTA DE VANZARE TEREN

Subsemnatul/Subsemnata¹⁾, Doza Ioana Adoan, CNP
1650915763267, avand adresa de comunicare in: localitatea
Crivina, str. Lucilele nr. 36
 , bl. , sc. , et. , ap.
 , judetul/sectorul Dolj, codul postal
 e-mail , tel.

vand teren agricol situat in extravilan, in suprafata de 36.924 mp. (ha),
 la pretul de 52.850 (lei)²⁾

Conditiiile de vanzare sunt urmatoarele:
plata se face la incheierea contractului de vanzare cumparare

-Date privind identificarea terenului -CONFORM TABEL ANEXAT

Cunoscand ca falsul in declaratii se pedepseste conform Legii nr. 286/2009 privind Codul penal, cu modificarile si completarile ulterioare, declar ca datele sunt reale, corecte si complete.

Vanzator/Imputernicit, Doza Ioana Adoan
 (numele si prenumele in clar)

Semnatura [Signature] L.S.
 Data 06.09.2017

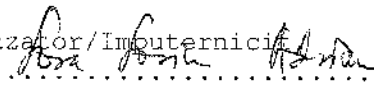
NOTE:
 - Campurile notate cu (*) sunt obligatoriu de completat.
 - Campurile notate cu (***) se completeaza in cazul in care sunt cunoscute informatiile.

1) Se completeaza numele si prenumele proprietarului terenului.
 2) Se va completa in cifre si litere.
 3) Se completeaza categoria de folosinta a terenurilor agricole situate in extravilan productive, care sunt: arabile, viile, livezile, pepinierele viticole, pomicele, plantatiile de hamei si duzi, pasunile, fanetele, serele, solarele, rasadnitele si altele asemenea, cele cu vegetatie forestiera, daca nu fac parte din amenajamentele silvice, pasunile impadurite, cele ocupate cu constructii si instalatii agrozootehnice, amenajarile piscicole si de imbunatatiri funciare, drumurile tehnologice si de exploatare agricola, platformele si spatiile de depozitare care servesc nevoilor productiei agricole si terenurile neproductive care pot fi amenajate si folosite pentru productia agricola.
 4) Se completeaza cu „X” rubricile in care informatiile pot fi comparate cu datele din Registrul agricol, evidentele fiscale, evidentele de stare civila, altele asemenea.

Date privind identificarea terenului

Specificare	Informatii privind amplasamentul terenului						Categoria de folosinta ³⁾ (**)	Obs	Verificat primarie
	Orasul/Comuna/Judetul (*)	Suprafata (ha) (*)	Numar cadastral (**)	Numar de carte funciara (**)	Numar tarla/lot (**)	Numar parcela (**)			
	Ostroveni Dolj	0,0582	30440	30440	140	154	Arabil		
	Ostroveni Dolj	0,4849	30375	30375	140	157	Arabil		
	Ostroveni Dolj	0,2424	30395	30395	140	158	Arabil		
	Ostroveni Dolj	0,2424	30378	30378	140	159	Arabil		
	Ostroveni Dolj	0,4849	30456	30456	140	160	Arabil		
	Ostroveni Dolj	0,5043	30496	30496	140	161	Arabil		
	Ostroveni Dolj	0,2424	30387	30387	140	162	Arabil		
	Ostroveni Dolj	0,2424	30372	30372	140	168	Arabil		
	Ostroveni Dolj	0,6014	30389	30389	140	169	Arabil		
	Ostroveni Dolj	0,5891	30374	30374	140	170	Arabil		

Cunoscand ca falsul in declaratii se pedepseste conform Legii nr. 286/2009 privind Codul penal, cu modificarile si completarile ulterioare, declar ca datele sunt reale, corecte si complete.

Vanzator/Inputernicit


 (numele si prenumele in clar)

Semnatura 
 Data ..06.09.2019.....

L.S.

- Model -
- Formular pentru persoane fizice -

PRIMĂRIA COMUNEI OSTROVENI	
Județul DOLJ	
Nr.	86
Data	08 Luna 09 Anul 2017

OFERTA DE VANZARE TEREN

Subsemnatul/Subsemnata¹⁾, Doa Raluca Adina....., CNP
165.09.15.16.32.69....., avand adresa de comunicare in: localitatea
Oravina....., str. Balelele..... nr. 36
....., bl., sc., et., ap.
....., judetul/sectorul Dolj....., codul postal
..... e-mail tel.
.....
vand teren agricol situat in extravilan, in suprafata de 44,831 mp (ha),
la pretul de 57.597 (lei)²⁾
Conditii de vanzare sunt urmatoarele:
plata se face la incheierea contractului de vanzare cuprins

-Date privind identificarea terenului -CONFORM TABEL ANEXAT

Cunoscand ca falsul in declaratii se pedepseste conform Legii nr. 286/2009 privind Codul penal, cu modificarile si completarile ulterioare, declar ca datele sunt reale, corecte si complete.

Vanzator/Imputernicit, Doa Raluca Adina
.....
(numele si prenumele in clar)

Semnatura Raluca Adina..... L.S.
Data 08.09.2017.....

NOTE:

- Campurile notate cu (*) sunt obligatoriu de completat.
- Campurile notate cu (**) se completeaza in cazul in care sunt cunoscute informatiile.

¹⁾ Se completeaza numele si prenumele proprietarului terenului.

²⁾ Se va completa in cifre si litere.

³⁾ Se completeaza categoria de folosinta a terenurilor agricole situate in extravilan productive, care sunt: arabile, viile, livezile, pepinierele viticole, pomicole, plantatiile de hamei si duzi, pasunile, fanetele, serele, solarele, rasadnitele si altele asemenea, cele cu vegetatie forestiera, daca nu fac parte din amenajamentele silvice, pasunile impadurite, cele ocupate cu constructii si instalatii agrozootehnice, amenajarile piscicole si de imbunatatiri funciare, drumurile tehnologice si de exploatare agricola, platformele si spatiile de depozitare care servesc nevoilor productiei agricole si terenurile neproductive care pot fi amenajate si folosite pentru productia agricola.

⁴⁾ Se completeaza cu „X” rubricile in care informatiile pot fi comparate cu datele din Registrul agricol, evidentele fiscale, evidentele de stare civila, altele asemenea.

Date privind identificarea terenului

Specificare	Informatii privind amplasamentul terenului						Categoria de folosinta ³ (**)	Obs	Verificat primarie
	Orasul/Comuna/Judetul (*)	Suprafata (ha) (*)	Numar cadastral (**)	Numar de carte funciara (**)	Numar taxa/lot (**)	Numar parcela (**)			
	Ostroveni Dolj	0,2424	30391	30391	140	140	Arabil		
	Ostroveni Dolj	0,2424	30390	30390	140	141	Arabil		
	Ostroveni Dolj	0,2424	30377	30377	140	141	Arabil		
	Ostroveni Dolj	0,2424	30493	30493	140	142	Arabil		
	Ostroveni Dolj	0,2071	30397	30397	140	143	Arabil		
	Ostroveni Dolj	0,4849	30376	30376	140	144	Arabil		
	Ostroveni Dolj	0,9698	30400	30400	140	146	Arabil		
	Ostroveni Dolj	0,4849	30492	30492	140	147	Arabil		
	Ostroveni Dolj	0,9504	30504	30504	140	148	Arabil		
	Ostroveni Dolj	0,1164	30443	30443	140	152	Arabil		

Cunoscand ca falsul in declaratii se pedepseste conform Legii nr. 286/2009 privind Codul penal, cu modificarile si completarile ulterioare, declar ca datele sunt reale, corecte si complete.


Vanzator/Imputernicit

 (numele si prenumele in clar)

Semnatura
 Data ..06.09.2017.....

L.S.

- Model -
- Formular pentru persoane fizice -



OFERTA DE VANZARE TEREN

Subsemnatul/Subsemnata¹⁾, Ion Ion Adran , CNP
1610915163267 , avand adresa de comunicare in: localitatea
Crabera , str. Caselelor nr. 36
..... , bl. , sc. , et. , ap.
..... , judetul/sectorul Dolj , codul postal
..... e-mail , tel.
.....
vand teren agricol situat in extravilan, in suprafata de 46.848 mp (ha),
la pretul de 64.229 (lei)²⁾
Conditii de vanzare sunt urmatoarele:
plata la pace la incheierea contractului de vanzare cumparare

-Date privind identificarea terenului -CONFORM TABEL ANEXAT

Cunoscand ca falsul in declaratii se pedepseste conform Legii nr. 286/2009 privind Codul penal, cu modificarile si completarile ulterioare, deplac ca datele sunt reale, corecte si complete.

Vanzator/Imputernicit Ion Ion Adran
(numele si prenumele in clar)

Semnatura Ion L.S.
Data 06.09.2017

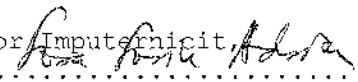
NOTE:
- Campurile notate cu (*) sunt obligatoriu de completat.
- Campurile notate cu (**) se completeaza in cazul in care sunt cunoscute informatiile.

1) Se completeaza numele si prenumele proprietarului terenului.
2) Se va completa in cifre si litere.
3) Se completeaza categoria de folosinta a terenurilor agricole situate in extravilan productive, care sunt: arabile, viile, livezile, pepinierele viticole, pomicele, plantatiile de hamei si duzi, pasunile, fanetele, serele, solarele, rasadnitele si altele asemenea, cele cu vegetatie forestiera, daca nu fac parte din amenajamentele silvice, pasunile impadurite, cele ocupate cu constructii si instalatii agrozootehnice, amenajarile piscicole si de imbunatatiri funciare, drumurile tehnologice si de exploatare agricola, platformele si spatiile de depozitare care servesc nevoilor productiei agricole si terenurile neproductive care pot fi amenajate si folosite pentru productia agricola.
4) Se completeaza cu „X” rubricile in care informatiile pot fi comparate cu datele din Registrul agricol, evidentele fiscale, evidentele de stare civila, altele asemenea.

Date privind identificarea terenului

Specificare	Informatii privind amplasamentul terenului						Categoria de folosinta ³⁾ (**)	Obs	Verificat primarie
	Orasul/Comuna/Judetul (*)	Suprafata (ha) (*)	Numar cadastral (**)	Numar de carte funciara (**)	Numar tarla/lot (**)	Numar parcela (**)			
	Ostroveni Dolj	0,6275	30414	30414	108	98	Arabil		
	Ostroveni Dolj	0,3287	30437	30437	109	103	Arabil		
	Ostroveni Dolj	0,0498	30410	30410	108	104	Arabil		
	Ostroveni Dolj	0,2789	30412	30412	108	106	Arabil		
	Ostroveni Dolj	0,3387	30413	30413	108	107	Arabil		
	Ostroveni Dolj	0,9164	30427	30427	108	109	Arabil		
	Ostroveni Dolj	0,4184	30432	30432	108	127/5	Arabil		
	Ostroveni Dolj	0,2424	30399	30399	140	132	Arabil		
	Ostroveni Dolj	0,9698	30392	30392	140	136	Arabil		
	Ostroveni Dolj	0,4942	30386	30386	140	140	Arabil		

Cunoscand ca falsul in declaratii se pedepseste conform Legii nr. 286/2009 privind Codul penal, cu modificarile si completarile ulterioare, declar ca datele sunt reale, corecte si complete.

Vanzator/Imputernicit 

 (numele si prenumele in clar)

Semnatura 
 Data ..06.09.2015.....

L.S.

- Model -
- Formular pentru persoane fizice -

PRIMĂRIA COMUNEI OSTROVENI		
Judetul DOLJ		
Nr. 26		
Ziua 08	Luna 09	Anul 2017

OFERTA DE VANZARE TEREN

Subsemnatul/Subsemnata¹⁾, Ion Ion Adrian....., CNP
652915163269....., avand adresa de comunicare in: localitatea
....., str. Calea tar nr. 36
....., bl., sc., et., ap.
....., judetul/sectorul Oradea....., codul postal
..... e-mail tel.
.....
vand teren agricol situat in extravilan, in suprafata de 66.439 mp. (ha),
la pretul de 63.742 (lei)²⁾
Conditii de vanzare sunt urmatoarele:
plata de prece la incheierea contractului de vanzare cumparare

-Date privind identificarea terenului -CONFORM TABEL ANEXAT

Cunoscand ca falsul in declaratii se pedepseste conform Legii nr. 286/2009 privind Codul penal, cu modificarile si completarile ulterioare, deklar ca datele sunt reale, corecte si complete.

Vanzator/Imputernicit, Ion Ion Adrian
.....
(numele si prenumele in clar)

Semnatura [Signature] L.S.
Data 06.09.2017

NOTE:
- Campurile notate cu (*) sunt obligatoriu de completat.
- Campurile notate cu (**) se completeaza in cazul in care sunt cunoscute informatiile.

1) Se completeaza numele si prenumele proprietarului terenului.
2) Se va completa in cifre si litere.
3) Se completeaza categoria de folosinta a terenurilor agricole situate in extravilan productive, care sunt: arabile, viile, livezile, pepinierele viticole, pomicole, plantatiile de hamei si duzi, pasunile, fanetele, serele, solarele, rasadnitele si altele asemenea, cele cu vegetatie forestiera, daca nu fac parte din amenajamentele silvice, pasunile impadurite, cele ocupate cu constructii si instalatii agrozootehnice, amenajarile piscicole si de imbunatatiri funciare, drumurile tehnologice si de exploatare agricola, platformele si spatiile de depozitare care servesc nevoilor productiei agricole si terenurile neproductive care pot fi amenajate si folosite pentru productia agricola.
4) Se completeaza cu „X” rubricile in care informatiile pot fi comparate cu datele din Registrul agricol, evidentele fiscale, evidentele de stare civila, altele asemenea.

Date privind identificarea terenului

Specificare	Informatii privind amplasamentul terenului						Categoria de folosinta ³⁾ (**)	Obs	Verificat primarie
	Orasul/Comuna/Judetul (*)	Suprafata (ha) (*)	Numar cadastral (**)	Numar de carte funciara (**)	Numar tarla/lot (**)	Numar parcela (**)			
	Ostroveni Dolj	0,3287	30497	30497	108	83	Arabil		
	Ostroveni Dolj	0,4682	30431	30431	108	84	Arabil		
	Ostroveni Dolj	0,8179	30415	30415	108	86	Arabil		
	Ostroveni Dolj	0,4365	30406	30406	108	87	Arabil		
	Ostroveni Dolj	0,3890	30408	30408	108	89	Arabil		
	Ostroveni Dolj	0,3890	30433	30433	108	91	Arabil		
	Ostroveni Dolj	0,6383	30435	30435	108	92	Arabil		
	Ostroveni Dolj	0,7979	30501	30501	108	93	Arabil		
	Ostroveni Dolj	0,1692	30439	30439	108	96	Arabil		
	Ostroveni Dolj	0,2092	30429	30429	108	97	Arabil		

Cunoscand ca falsul in declaratii se pedepseste conform Legii nr. 286/2009 privind Codul penal, cu modificarile si completarile ulterioare, declar ca datele sunt reale, corecte si complete.

Vanzator/Imputernicit, *Lasa Rom*

 (numele si prenumele in clar)

Semnatura *Lasa*
 Data ...06.07.2017.....

L.S.